

INFORME DE MONITOREO DE MEDIOS*

Fecha: 04/06/2022

Semana N° 23

Coordinación de Vigilancia Epidemiológica

*Vigilancia basada en eventos de interés epidemiológico mediante el monitoreo de medios abiertos de comunicación locales y nacionales.

Reporte de eventos:

Amenaza	Tema	Medio	Fecha	Resumen	Liga	Prioridad
Biológico	Exhortan a mantener medidas sanitarias	Diario de Morelos	04 junio 2022	Para evitar un aumento en los contagios de COVID-19, autoridades de Salud reiteraron el llamado a la población a portar en todo momento el Escudo de la Salud, el cual consta del uso de cubrebocas, sana distancia, estornudo de etiqueta, lavado de manos con agua y jabón, o en su caso, utilizar alcohol gel al 70%.	https://www.diariode-morelos.com/noticias/exhortan-poblaci-n-evitar-aumento-de-casos-covid-19	Bajo
Biológico	Casos acumulados Covid-19	Diario de Morelos	03 junio 2022	La Secretaría de Salud informa que a la fecha en Morelos se han estudiado 315 mil 693 personas, de las cuales se han confirmado 70 mil 672 con coronavirus COVID-19; 47 están activas y se han registrado 5 mil 308 defunciones.	https://www.diariode-morelos.com/noticias/cierra-morelos-la-semana-con-47-casos-activos-de-covid19	Bajo
Lluvias	Prevención de inundaciones	Diario de Morelos	04 junio 2022	Autoridades del Ayuntamiento de Temixco redoblan tareas preventivas para evitar inundaciones en este año, por lo anterior, han arrancado trabajos de limpieza y desazolve del río Apatlaco.	https://www.diariode-morelos.com/noticias/redobla-temixco-tareas-para-evitar-desbordamientos-del-apatlaco	Bajo
Lluvias	Afectaciones por lluvias	Diario de Morelos	04 junio 2022	Primeras lluvias generan afectaciones en zonas urbanas; en el municipio de Cuautla se registraron encharcamientos en la parte centro y afectó a mercados de la ciudad, reportaron autoridades de Protección Civil.	https://www.diariode-morelos.com/noticias/afectan-primeras-lluvias-con-encharcamientos-cuautla	Bajo
Biológico	Morelos con más casos de Dengue	Diario de Morelos	04 junio 2022	La Subsecretaría de Prevención y Promoción de la Salud de la Dirección General de Epidemiológica (DGE) informó que Morelos ya se encuentra dentro de los estados con mayor incidencia de dengue junto con Tabasco, Chiapas y Oaxaca.	https://www.diariode-morelos.com/noticias/entra-morelos-estados-con-m-s-casos-de-dengue	Bajo
Biológico	Prohibición de vapeadores	La Unión	04 junio 2022	Ya es oficial, el Gobierno de México emitió un comunicado que prohíbe la venta y comercialización de vapeadores y cigarros electrónicos por su alto riesgo a la salud.	https://www.launion.com.mx/morelos/sociedad/noticias/207315-la-prohibicion-de-los-vapeadores-en-mexico.html	Bajo
Biológico	Morelos con más casos de Dengue	La Unión	04 junio 2022	En lo que va de año, en Morelos se han registrado 38 casos de dengue. Las autoridades de Salud enfatizaron la importancia de la prevención, pues –según el reporte epidemiológico federal– el estado se encuentra entre las primeras diez entidades en la estadística nacional de incidencia.	https://www.launion.com.mx/morelos/sociedad/noticias/207301-morelos-entre-las-primeras-diez-entidades-con-mas-casos-de-dengue.html	Bajo



<http://ssm.gob.mx>



Servicios de Salud Morelos



@MorelosSalud

Callejón Borda N°3 Col. Centro C.P. 62000
Teléfono (777) 312 62 31 / 314 33 36 ext. 222

**Calle Gómez Azcárate No. 205, Col. Lomas de la Selva
C.P. 62270, Cuernavaca, Morelos. Tel.: 777 102 25 56**

INFORME DE RIESGOS METEOROLÓGICOS

Fecha: 04/06/2022

Semana N° 23

Coordinación de Vigilancia Epidemiológica

Fuente: Servicio Meteorológico Nacional de México, CONAGUA.

PRONOSTICO DE LLUVIAS FUERTES EN DURANGO, GUERRERO, OAXACA Y CHIAPAS

Este día, una **línea seca** se establecerá sobre el norte de México e interaccionará con un **canal de baja presión** que se extenderá sobre la Mesa del Norte y Mesa Central, lo cual originará lluvias puntuales fuertes en Durango, además de chubascos vespertinos y descargas eléctricas sobre la regiones mencionadas. Un segundo **canal de baja presión** sobre el sureste mexicano y la entrada de humedad del Océano Pacífico, ocasionarán lluvias puntuales fuertes en Guerrero, Oaxaca y Chiapas. También, prevalecerá el ambiente vespertino cálido a caluroso sobre gran parte de México y con valores superiores a 40 °C en zonas de Baja California, Sonora, Chihuahua, Coahuila, Nuevo León y Tamaulipas.

Las lluvias se acompañarán de descargas eléctricas, vientos fuertes y probable caída de granizo en el norte de México.

Intervalo de chubascos (5-25mm):

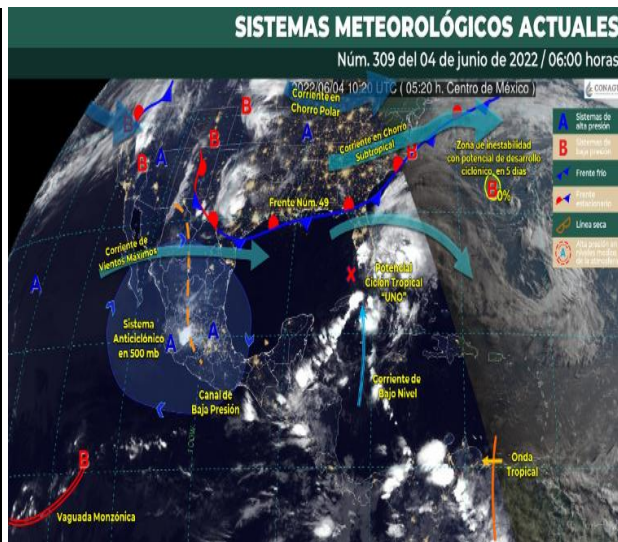
Guanajuato, **Morelos**, Estado de México, Puebla, Veracruz, Campeche y Quintana Roo.

Temperaturas Máximas de 30-35 °C:

Puebla (norte y suroeste), **Morelos**, Estado de México (suroeste), Colima, Oaxaca, Chiapas, Tabasco, Campeche, Yucatán y Quintana Roo.

Pronostico en región Mesa Central:

Cielo medio nublado a nublado durante el día, con probabilidad de chubascos en Guanajuato, **Morelos y Puebla.** Sin lluvia en el resto de la región. Ambiente matutino fresco, y frío con bancos de niebla al amanecer en zonas altas de Guanajuato, Hidalgo, Puebla y Tlaxcala. Ambiente cálido por la tarde. Viento del noreste de 15 a 30 km/h en la región, además de rachas de 40 a 50 km/h en Guanajuato, Querétaro, Hidalgo y Tlaxcala.



<http://ssm.gob.mx>



Servicios de Salud Morelos



@MorelosSalud

Callejón Borda N°3 Col. Centro C.P. 62000
Teléfono (777) 312 62 31 / 314 33 36 ext. 222

**Calle Gómez Azcárate No. 205, Col. Lomas de la Selva
C.P. 62270, Cuernavaca, Morelos. Tel.: 777 102 25 56**

INFORME DE MONITOREO VOLCÁNICO Y SISMOLÓGICO

Fecha: 04/06/2022

Semana N° 23

Coordinación de Vigilancia Epidemiológica

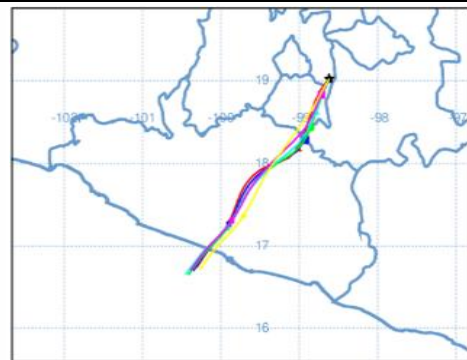
Fuente: Servicio Sismológico Nacional, UNAM. / Centro nacional de Prevención de Desastres (CENAPRED)-SEGOB, SENEAM-SCT y NOAA.

En las últimas 24 horas, mediante los sistemas de **monitoreo del volcán Popocatepetl**, se detectaron **17 exhalaciones de baja intensidad, acompañadas de vapor de agua y gases volcánicos**. Además, se registraron **dos sismos volcanotectónicos**, hoy a las 02:25 y 05:43 h, con magnitud de 2.0 y 1.3, respectivamente. Durante la mañana y **al momento de este reporte, se observa una muy ligera emisión de vapor de agua y gases volcánicos con dirección Suroeste (SO)**.

NIVEL DE ALERTA	SEMAFORO	AMARILLO-FASE 2	RECOMENDACIONES PARA LA FASE AMARILLO FASE 2
		<p>El volcán presenta incremento en su actividad, con explosiones esporádicas:</p> <ul style="list-style-type: none"> • Pluma continua de vapor de agua y gas. • Caída de ceniza leves a moderadas en poblaciones cercanas. • Lanzamiento de fragmentos incandescentes y posibilidad de flujos piroclásticos de corto alcance asociado a las explosiones. • Crecimiento y destrucción de domos de lava. • Flujos de lodo o escombros de corto alcance. 	

PRONOSTICO DE CAIDA DE CENIZA

En caso de una exhalación de ceniza volcánica, **el pronóstico de trayectoria hacia el suroeste**, (simulando exhalación cada hora en las próximas 6 horas) a su paso por la zona oeste y suroeste del estado de Puebla; **zona noreste, este, sureste y sur del estado de Morelos** y zona noreste y centro del estado de Guerrero, para las **primeras 12 horas de pronóstico**, (14:00 a las 02:00 hora local). Posteriormente para las últimas 12 horas de pronóstico, (02:00 a las 14:00 hora local del día siguiente), continuarán en zona centro y sur del estado de Guerrero y sobre el Océano Pacífico en donde concluirían.



SISMOS	REPORTE DE DAÑOS A LA POBLACION
	<p>Se registró sismo de magnitud de 4.0 grados Richter, a las 07:27:33 hrs con localización del epicentro a 44 km al oeste de Pijijiapan, Chiapas. NO PERCIBIDO EN EL ESTADO DE MORELOS.</p>



<http://ssm.gob.mx>



Servicios de Salud Morelos



@MorelosSalud

Callejón Borda N°3 Col. Centro C.P. 62000
Teléfono (777) 312 62 31 / 314 33 36 ext. 222

**Calle Gómez Azcárate No. 205, Col. Lomas de la Selva
C.P. 62270, Cuernavaca, Morelos. Tel.: 777 102 25 56**

INFORME DE MONITOREO DE TEMPERATURAS Y CALIDAD DEL AIRE

Fecha: 04/06/2022

Semana N° 23

Coordinación de Vigilancia Epidemiológica

Fuente: Comisión Estatal de Agua (CEAGUA)

PRONOSTICO DE TEMPERATURAS POR MUNICIPIO

**TEMPERATURAS MÁXIMAS Y MÍNIMAS,
ULTIMAS 24 HRS**

Municipio	Min.	Max.	Municipio	Min.	Max.
Amacuzac	18°	36°	Tepalcingo	19°	35°
Cuatla	19°	33°	Ayala	17°	35°
Jiutepec	15°	33°	Huitzilac	08°	24°
Temixco	17°	37°	Tepoztlán	15°	35°
Tlaltizapan	18°	36°	Zacualpan	12°	27°
Axochiapan	19°	36°	Tlalquitenango	20°	39°
Cuernavaca	13°	30°	Puente de Ixtla	19°	37°
Jojutla	20°	36°			

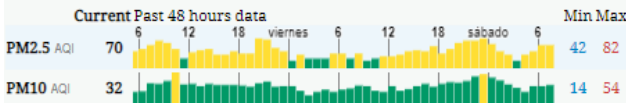
Mínimas

Huitzilac	08° 24°
Tetela del Volcán	10° 23°
Totolapan	10° 25°
Ocuituco	17° 25°

Máximas

Tlalquitenango	20° 39°
Jojutla	20° 36°
Axochiapan	19° 36°
Zacatepec	18° 33°

CALIDAD DEL AIRE

ÍNDICE AIRE Y SALUD	NIVEL DE RIESGO ASOCIADO	RECOMENDACIONES	
		GRUPOS SENSIBLES	PARA TODA LA POBLACIÓN
<p>Estación de Monitoreo Cuernavaca Centro, Morelos.</p> <p>70 Moderado Updated on Saturday 9:00 Temp.: 23°C</p> <p>Current Past 48 hours data</p>  <p>PM2.5 AQI: 70 (Min: 42, Max: 82) PM10 AQI: 32 (Min: 14, Max: 54)</p>	<p>Moderado</p> <p>Las personas sensibles pueden experimentar síntomas respiratorios (asmáticos), posible agravamiento de enfermedad pulmonar y cardiaca en personas con enfermedad cardiopulmonar y adultos mayores.</p>	<p>Considera reducir las actividades físicas vigorosas al aire libre.</p>	<p>Disfruta las actividades al aire libre.</p>



<http://ssm.gob.mx>



Servicios de Salud Morelos



@MorelosSalud

Callejón Borda N°3 Col. Centro C.P. 62000
Teléfono (777) 312 62 31 / 314 33 36 ext. 222

Calle Gómez Azcárate No. 205, Col. Lomas de la Selva
C.P. 62270, Cuernavaca, Morelos. Tel.: 777 102 25 56

INFORME DE MONITOREO EPIDEMIOLÓGICO

Fecha: 04/06/2022

Semana N° 23

Coordinación de Vigilancia Epidemiológica

Fuente: Jurisdicciones Sanitarias del estado de Morelos.

JURISDICCION SANITARIA I:

☞ SIN EVENTOS EXTRAORDINARIOS.

JURISDICCION SANITARIA II:

☞ SIN EVENTOS EXTRAORDINARIOS.

JURISDICCION SANITARIA III:

☞ SIN EVENTOS EXTRAORDINARIOS.

SISTEMA NOTINMED

○ Brote de ZIKA

- ☞ Folio: **NM00284337-0**
- ☞ Municipio: **TLAQUILTENANGO**
- ☞ Lugar: **XICATLACOTLA**
- ☞ Población afectada: **1 CASO CONFIRMADO POR PCR**
- ☞ Defunciones: **0**
- ☞ Fecha de inicio de brote: **25/05/2022**
- ☞ Caso índice: **25/05/2022**
- ☞ Tasa de ataque: **0.1%**
- ☞ Tasa de letalidad: **0.0%**
- ☞ Fecha probable de cierre de brote: **25/06/2022**



<http://ssm.gob.mx>



Servicios de Salud Morelos



@MorelosSalud

Callejón Borda N°3 Col. Centro C.P. 62000
Teléfono (777) 312 62 31 / 314 33 36 ext. 222

**Calle Gómez Azcárate No. 205, Col. Lomas de la Selva
C.P. 62270, Cuernavaca, Morelos. Tel.: 777 102 25 56**